



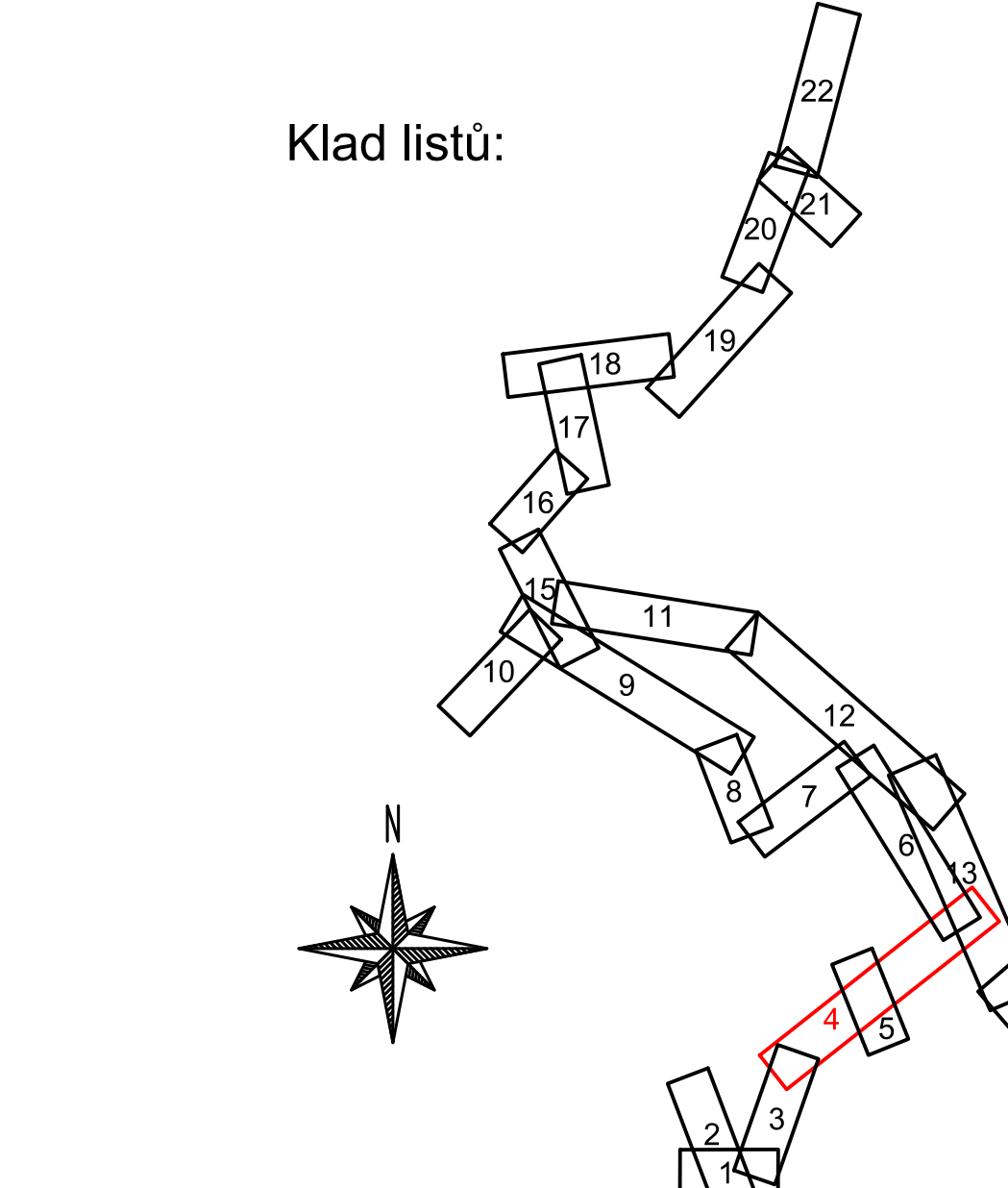


Legenda:

-  Nová BTS
-  Stávající BTS - úprava
-  Stávající BTS
-  Demontáž

Klad listů:



Ministerstvo dopravy Státní fond dopravní infrastruktury		Razítko oprávněné osoby:	
Orientační schéma:			
Podpis:		Datum:	
Revize:	Datum:	Popis:	Kontroloval:
Stavebník/investor: Správa železnic, státní organizace			
Adresa: Diázdná 1003/7, 110 00 Praha 1			
Zástupce investora: Stavební správa západ			
Adresa: Diamond Point, Ke Štvanici 656/3, 186 00, Praha 8 – Karlín			
Zhotovitel díla:		IXPROJEKTA	
Adresa: IXPROJEKTA s.r.o.		IXPROJEKTA	
Kontakt: Heršpická 813/5			
Kontakt: 639 00 Brno - Štýřice			
Kontakt: info@ixprojekta.com			
Zhotovitel objektu:		IXPROJEKTA	
Adresa: IXPROJEKTA s.r.o.		IXPROJEKTA	
Kontakt: Heršpická 813/5			
Kontakt: 639 00 Brno - Štýřice			
Kontakt: info@ixprojekta.com			
Hlavní projektant (HIP):		Specialista:	
Ing. Roman Skoták		Ing. Roman Skoták	
Odpovědný projektant:		Zpracovatel:	
Ing. Roman Skoták		Ing. Roman Skoták	
Název stavby/akce:		Označení (S-kód):	
ETCS státní hranice Německo - Dolní Žleb - Kralupy n Vlt. - úprava GSM-R		5631600114	
Název části:		Označení zhotovitele:	
Situční výkresy		24045	
Název objektu:		Označení části:	
Situční výkresy širších vztahů		C.1.2	
Název přílohy:		Označení objektu/komplexu:	
Situace stavby 1:10.000, část 04		1. 204	
Název dílčí části přílohy:		Paré:	
viz textová část			
Práje:		Katastrální území:	
Ústecký, Středočeský		TUDU:	
Stupeň dokumentace:		Měřítko:	
ZDS2		1:10.000	
Datum zpracování:		Formát:	
01/2025		10x A4	
Měřítko:		Měřítko:	
1:10.000		1:10.000	
Měřítko:		Měřítko:	
1:10.000		1:10.000	